

ROMÂNIA
JUDEȚUL ALBA COMUNA NOSLAC
CONSILIUL LOCAL AL COMUNEI NOSLAC

Noslac, nr. 78, comuna Noslac , județul Alba, tel./fax: 0258/889101, primarianoslac@yahoo.com

PROIECT DE HOTĂRÂRE nr. 27/21.02.2025
privind aprobarea indicatorilor economici pentru transpunerea în format GIS a Planului
Urbanistic General al comunei Noșlac

Primarul Comunei Noșlac, județul Alba, dl. Zilahi Florin-Claudiu,
Având în vedere:

- Referatul de aprobare nr. 1122/21.02.2025 întocmit de către primarul comunei Noșlac;
- Raportul de specialitate nr. 1123/21.02.2025 întocmit de consilier achiziții publice, ing. Popa Marius-Daniel din cadrul aparatului de specialitate al primarului Comunei Noșlac;
- adresa nr. 1074/20.02.2025 a Primăriei comunei Noșlac privind solicitarea unei oferte din partea unui operator economic specializat în prestarea serviciilor de proiectare în vederea transunerii Panului Urbanistic General al Comunei Noșlac în format GIS, înregistrată sub nr. 1074/20.02.2025;
- oferta transmisă de Societatea MC STAR SRL, înregistrată la Primăria Comunei Noșlac sub nr. 1115/21.02.2025;
- HCL Noșlac nr. 60/13.12.2019 prin care a fost aprobat Planul Urbanistic General și Regulamentul local de urbanism al comunei Noșlac;

Având în vedere prevederile:

- art.51 alin.(1) din Legea nr.350/2001 privind amenajarea teritoriului și urbanismul, cu modificările și completările ulterioare;
- art.5 lit.e) din Hotărârea Guvernului României nr.1137 din 16 noiembrie 2023 privind aprobarea Normelor metodologice pentru derularea programului multianual privind finanțarea elaborării și/sau actualizării planurilor urbanistice generale ale localităților și a regulamentelor locale de urbanism, publicată în Monitorul Oficial Partea I nr.1054 din 22 noiembrie 2023;
- Normelor metodologice de aplicare a Legii nr.350/2001 privind amenajarea teritoriului și urbanismul și de elaborare și actualizare a documentațiilor de urbanism aprobate prin Ordinul nr.233/2016, astfel cum au fost modificate și completate prin Ordinul nr.904/2023;
- art.20, 44 și 45 din Legea nr.273/2006 privind finanțele publice locale, cu modificările și completările ulterioare;
- art.129 alin.(2) lit.b) și d), alin.(6) lit.c), alin.(7) lit.k) din O.U.G. nr.57/2019 privind Codul administrativ, cu modificările și completările ulterioare;

Ținând seama de avizul comisiei de specialitate nr. 1 din cadrul Consiliului local al comunei Noșlac;

În temeiul prevederilor art. 139 coroborat cu art.196 alin.(1) lit.a) din O.U.G. nr. 57/2019 privind Codul administrativ, cu modificările și completările ulterioare, Consiliul Local al Comunei Noșlac adoptă prezenta

HOTĂRÂRE:

Art.1. Se aprobă valoarea totală a investiției privind transpunerea în format GIS a Planului Urbanistic General al Comunei Noșlac, județul Alba, în valoare de 260.000 lei (fără TVA), conform devizului – anexă la prezenta hotărâre.

Art.2. Prevederile prezentei hotărâri vor fi aduse la îndeplinire de către Primarul comunei Noșlac cu sprijinul compartimentelor de resort din cadrul aparatului de specialitate al primarului.

Art.3. Prin grija secretarului general al comunei Noșlac, prezenta hotărâre se comunică: Prefectului Județului Alba, Primarului comunei Noșlac, Consiliului Județean Alba și se aduce la cunoștință prin afișare la sediul primăriei și pe pagina de internet a instituției.

INITIATOR
PRIMAR,
ZILAHİ FLORIN-CLAUDIU



AVIZAT PENTRU LEGALITATE
Secretar general al comunei,
ILEA MELINDA-IMOLA



Anexa la HCL nr..../2025

DEVIZ FINANCIAR

Categoriile de lucrări care se finanțează de la bugetul de stat și de la bugetul local pentru documentația aferentă transpunerii în format digital/GIS a Planului Urbanistic General (P.U.G.) și a Regulamentului Local de Urbanism (R.L.U.) ale comunei Noșlac, județul Alba


Valori în lei, inclusiv TVA

Nr.crt.	Categorie lucrare	Buget local	Buget de stat	Total
1	Servicii de transpunere în format digital/GIS a Planului Urbanistic General (P.U.G.) și a Regulamentului Local de Urbanism (R.L.U.) ale comunei Noșlac, județul Alba		309.400	309.400

INITIATOR
PRIMAR,
ZILAHİ FLORIN-CLAUDIU



AVIZAT PENTRU LEGALITATE
Secretar general al comunei,
ILEA MELINDA-IMOLA



ROMÂNIA
JUDEȚUL ALBA
COMUNA NOȘLAC
NR. 1122/21.02.2025

REFERAT DE APROBARE

La proiectul de hotărâre privind aprobarea indicatorilor economici pentru transpunerea în format GIS a Planului Urbanistic General al comunei Noșlac

Ținând cont de adresa Consiliului Județean Alba nr 1895/23.01.2025 referitor la Finanțarea elaborării /actualizării PUG și RLU, în vederea efectuării solicitărilor pentru Programul multianual privind finanțarea elaborării și/ sau actualizării PUG , precum și în acord cu prevederile OMDLPA 904/2023 , privind transpunerea documentației în format GIS , prin adresa Primăriei comunei Noșlac nr. 1074/20.02.2025, s-a făcut solicitarea unei oferte din partea unui operator economic specializat în prestarea serviciilor de proiectare în vederea transpunerii Panului Urbanistic General al Comunei Noșlac în format GIS.

Prin adresa nr. 1115/21.02.2025, SC MC STAR SRL transmite oferta privind Transpunerea în format digital/GIS a Planului Urbanistic General (P.U.G.) și a Regulamentului Local de Urbanism (R.L.U.) ale comunei Noșlac, județul Alba”, la 260.000 lei fara TVA.

Astfel, luând în considerare legislația specifică, propun aprobarea indicatorilor tehnico-economici pentru transpunerea în format GIS a Planului Urbanistic General al comunei Noșlac conform ofertei menționate în cele de mai sus.

Primar,

Zilahi Florin-Claudiu



ROMÂNIA
JUDEȚUL ALBA
COMUNA NOȘLAC
NR. 1123/21.02.2025

REFERAT DE SPECIALITATE

La proiectul de hotărâre privind aprobarea indicatorilor economici pentru transpunerea în format GIS a Planului Urbanistic General al comunei Noșlac

Prin prezentul proiect de hotărâre se supune atenției dumneavoastră propunerea de aprobare a proiectului „Transpunerea în format digital/GIS a Planului Urbanistic General (P.U.G.) și a Regulamentului Local de Urbanism (R.L.U.) ale comunei Noșlac, județul Alba”

Ținând cont de adresa Consiliului Județean Alba nr 1895/23.01.2025 referitor la Finanțarea elaborării /actualizării PUG și RLU , in vederea efectuării solicitărilor pentru Programul multianual privind finanțarea elaborării și/ sau actualizării PUG , precum și in acord cu prevederile OMDLPA 904/2023 , privind transpunerea documentației in format GIS , prin adresa Primăriei comunei Noșlac nr. 1074/20.02.2025, s-a făcut solicitarea unei oferte din partea unui operator economic specializat în prestarea serviciilor de proiectare în vederea transpunerii Panului Urbanistic General al Comunei Noșlac în format GIS.

Prin adresa nr. 1115/21.02.2025, SC MC STAR SRL transmite oferta privind Transpunerea în format digital/GIS a Planului Urbanistic General (P.U.G.) și a Regulamentului Local de Urbanism (R.L.U.) ale comunei Noșlac, județul Alba”, la 260.000 lei fara TVA.

Având in vedere faptul că , Planul urbanistic general al comunei Noșlac s-a aprobat prin HCL nr. 60/13.12.2019, fiind valabil timp de 10 ani , începând cu anul 2025 se poate trece la Transpunerea in format digital a acestuia, dar sumele aferente trebuie incluse in programul multianual realizat de către Consiliul Județean Alba in anul 2025.

Față de cele prezentate, considerăm că sunt întrunite condițiile legale pentru promovarea și înscrierea pe ordinea de zi a ședinței Consiliului Local a proiectului de hotărâre inițiat în acest sens .

ÎNTOCMIT
Consilier achiziții publice,
Ing. Popa Marius-Daniel



Nr. Inregistrare

Ofertă prestări servicii transpunere Plan Urbanistic General in GIS U.A.T. Noșlac

În urma cererii dumneavoastră vă înaintăm oferta pentru serviciile de transpunere a PUG-ului în GIS.

Baza de date GIS este capabilă să spațializeze toate tipurile de date, rezultând astfel, integrarea acestora într-o hartă sau aplicație. În același timp, îl ajută pe utilizator să vizualizeze distribuția elementelor pe o anumită suprafață, precum și relația care există între ele. Astfel, se pot compune diverse straturi de date, precum cel de imobile cadastrate, rețele utilitare, gospodării, spații verzi, fond forestier, adrese, etc, precum și orice altă informație care se regăsește în primărie în format hârtie/catalog sau electronic.

Straturile se suprapun unul peste celălalt, astfel încât datele să se poată vizualiza în context (de exemplu să puteți vizualiza ce rețele traversează un anumit teren).

O bază de date GIS conține următoarele informații (straturi de date):

1. Limitele de intravilan și extravilan;
2. Imobilele și construcțiile existente în sistemul ANCPI Eterra, cu suprafețele aferente;
3. Patrimoniul public și rețele edilitare;
4. Trama stradală;
5. Spațiile verzi și hidrografia;
6. Imobilele și construcțiile vectorizate (identificate în hartă), cu suprafețele aferente;
7. Adresele administrative;
8. Reglementările din PUG și proprietățile pentru fiecare zonă în parte (POT, CUT, coeficienți, etc);
9. PUZ-urile actuale și funcțiunile acestora.

Principalele avantaje ale transunerii PUG-ului și PUZ-ului în format digital GIS sunt:
Posibilitatea de vizualizare a imobilelor și rețelilor din anumite zone, în raport cu PUG/PUZ-ul;

2. Verificarea automată a respectării coeficienților de construcție (POT – procent ocupare teren, CUT – coeficient utilizare teren, etc) și a Autorizațiilor de Construire;

3. Preluarea si completarea automată a tuturor informațiilor pentru emiterea Certificatului de urbanism, cu un simplu click pe hartă;
4. Posibilitatea de a exporta rapid datele în formate universale (pentru a le pune de exemplu la dispoziția Consiliilor Județene sau a altor instituții datele aferente PUG-ului si PUZ-urilor);
5. Posibilitatea de a afisa pe site-ul primăriei o hartă interactivă cu toate caracteristicile UAT-ului, astfel încât oricine să le poată consulta rapid si usor.

Nr. Crt.	Operațiune
1.	Servicii transpunere PUG in GIS (digitalizare PUG)
2.	TOTAL: 260.000 lei (FĂRĂ TVA)

Farcaș Lorand
Reprezentant legal MC STAR S.R.L

Data: 20.02.2025



ROMÂNIA
JUDEȚUL ALBA COMUNA NOSLAC
PRIMĂRIA COMUNEI NOSLAC

Nr. 1074/20.02.2025

SOLICITARE OFERTĂ

CĂTRE,
MC STAR S.R.L.,

Având în vedere oportunitatea accesării Programului multianual privind finanțarea elaborării și/sau actualizării planurilor urbanistice generale ale localităților și a regulamentelor locale de urbanism, precum și posibilitatea transpunerii PUG în format GIS, prin prezenta vă solicităm să ne transmiteți în cel mai scurt timp o ofertă pentru:

- Servicii de transpunere în format digital/GIS a Planului Urbanistic General (PUG) și a Regulamentului Local de Urbanism (SLU) ale comunei Noșlac, județul Alba;

Cu stimă,


Viceprimar,
Szekely Francisc





ROMÂNIA
JUDEȚUL ALBA
CONSILIUL JUDEȚEAN

Municipiul Alba Iulia, strada Mihai Viteazu, nr. 11, Județul Alba
cod poștal: 510010, Cod de înregistrare fiscală: 4562583
Tel: 0258/813380, 0257/813382, fax: 0258/813325
e-mail: cjalba@cjalba.ro, web: www.judetul-alba.ro



Nr. 6165/ D.A.T.U./X.A.22/13.02.2025

Către :

Primăria Municipiului/Orașului/Comunei _____

- În atenția doamnei/domnului primar -

Prin H.G.R. nr. 1137/2023 au fost aprobate Normele metodologice pentru derularea programului multianual privind finanțarea elaborării și/sau actualizării planurilor urbanistice generale ale localităților și a regulamentelor locale de urbanism.

Prin acest Program se pot finanța activitățile privind realizarea planurilor urbanistice generale ale localităților și a regulamentelor locale de urbanism.

Prin informarea transmisă prin poșta electronică de către Ministerul Dezvoltării, Lucrărilor Publice și Administrației și înregistrată la Consiliul Județean Alba la nr. 5722 din 12.02.2025 se aduce la cunoștință că a fost aprobată Legea nr. 9 din 10 februarie 2025 privind bugetul de stat pentru anul 2025.

În conformitate cu prevederile art. 6 alin. (1) din H.G.R. nr. 1137/2023, cererea de finanțare întocmită de consiliile județene în baza solicitărilor de finanțare transmise de unitățile administrative-teritoriale va fi transmisă Ministerului Dezvoltării, Lucrărilor Publice și Administrației în termen de 30 de zile de la data intrării în vigoare a legii bugetului de stat.

Astfel cum v-am făcut cunoscut prin adresa Consiliului Județean Alba nr. 1895/ D.A.T.U./X.A.22/23.01.2025, **solicitările de finanțare transmise de UAT-uri către Consiliul Județean** trebuie să fie însoțite de documentele prevăzute la art. 5 din Normele Metodologice, respectiv:

- hotărârea consiliului local** de aprobare a indicatorilor;
- contractele cu operatorii economici** pentru elaborarea planurilor urbanistice generale ale localităților și a regulamentelor locale de urbanism, după caz;
- evidențele contabile** în baza cărora sunt identificate plățile efectuate din bugetul de stat și/sau bugetul local;
- hotărârea consiliului local** de aprobare a cofinanțării, după caz;
- devizul general**, cu identificarea categoriilor de cheltuieli care se finanțează de la bugetul de stat și a celor suportate de unitatea administrativ-teritorială, aprobat prin hotărârea consiliului local.

Menționăm, totodată, că în cadrul Programului derulat în perioada 2025-2028, nu sunt eligibile solicitările de fonduri ale UAT-urilor care:

- participă deja în Programul de finanțare PUG pentru perioada 2024-2027;
- au încheiate contracte de finanțare pentru elaborare sau actualizare PUG prin Programul PNRR.

Pentru estimarea necesarului de finanțare în **vederea finalizării lucrărilor de elaborare/actualizare a Planurilor Urbanistice Generale, vă rugăm să aveți în vedere și cheltuielile cu elaborarea documentației în format GIS**, conform prevederilor OMDLPA nr. 904/2023 (atașat).

- Pentru sprijinirea acestui proces, vă punem la dispoziție următoarele documente:
- Hotărârea de Guvern nr. 1137/16.11.2023
 - Anexele Hotărârii de Guvern nr. 1137/16.11.2023 (format electronic)
 - Ordinul MDLPA nr. 904/2023 (publicat în M.O. partea I, nr. 470/29.05.2023)
 - Ghid de înregistrare și accesare a platformei „investitii.mdlpa.ro”
 - Ghid pentru crearea și depunerea cererii de finanțare în cadrul programului PUG

Vă rugăm să aveți în vedere precizările făcute prin adresa nr. 1895/D.A.T.U./X.A.22/23.01.2025 și să transmiteți odată cu solicitarea de finanțare:

- toate contractele care au ca obiect elaborarea/actualizarea PUG și actele adiționale la acestea, indiferent dacă acestea sunt în curs de derulare la acest moment sau au fost deja încheiate;
- orice document de plată prin care se face dovada decontării de la bugetul de stat a sumelor achitate prestatorilor serviciilor de elaborare/actualizare PUG, în cadrul contractelor de servicii elaborarea/actualizarea PUG;
- Hotărârea Consiliului local prin care a fost aprobat Planul urbanistic general inițial al localității.

Solicitățile de finanțare transmise de unitățile administrative-teritoriale, însoțite de documentele menționate mai sus, **trebuie transmise până la data de 28 februarie 2025, ora 12.00**, cu precizarea că netransmiterea documentelor poate conduce la invalidarea solicitării de finanțare în urma verificărilor efectuate de Ministerul Dezvoltării, Lucrărilor Publice și Administrației.

Pentru orice alte clarificări pe care le considerați necesare, vă rugăm să ne contactați pe adresa de mail amenajare.teritoriu@cjalba.ro.

Cu deosebit respect,

Alba Iulia, 13 februarie 2025

p.PREȘEDINTE,
VICEPREȘEDINTE,
Marius Nicolae HATEGAN



Direcția Amenajarea Teritoriului și Urbanism	Avizat,	Nr. ex. 1
Compartiment: Amenajarea teritoriului, urbanism	Arhitect șef, Amalia Mihaela MĂRGINEAN	
Întocmit, Consilier, Vasiu Gabriel Ioan <i>Vasiu</i>	<i>[Signature]</i>	



ROMÂNIA
JUDEȚUL ALBA
CONSILIUL JUDEȚEAN



Municipiul Alba Iulia, strada Mihai Viteazu, nr. 11, Județul Alba
cod poștal: 510010, Cod de înregistrare fiscală: 4562583
Tel: 0258/813380, 0257/813382, fax: 0258/813325
e-mail: cjalba@cjalba.ro, web: www.judetul-alba.ro

Nr. 1895/ D.A.T.U./X.A.22 /23.01.2025

Către :

Primăria Municipiului/Orașului/Comunei _____

- În atenția doamnei/domnului primar -

Prin H.G.R. nr. 1137/2023 au fost aprobate *Normele metodologice pentru derularea programului multianual privind finanțarea elaborării și/sau actualizării planurilor urbanistice generale ale localităților și a regulamentelor locale de urbanism.*

Prin acest Program se pot finanța activitățile privind realizarea planurilor urbanistice generale ale localităților și a regulamentelor locale de urbanism.

În conformitate cu prevederile art. 5 din H.G.R. nr. 1137/2023 pentru întocmirea cererii de finanțare de către consiliile județene, **unitățile administrativ-teritoriale care vor solicita finanțare vor transmite către compartimentul responsabil din cadrul aparatului de specialitate al consiliului județean necesarul estimat de sume de la bugetul de stat pentru anul bugetar în curs și estimările pentru următorii ani** pentru finanțarea planurilor urbanistice generale ale localităților și a regulamentelor locale de urbanism care urmează să fie elaborate și/sau actualizate, însoțit de următoarele documente:

- hotărârea consiliului local de aprobare a indicatorilor;
- contractele cu operatorii economici pentru elaborarea planurilor urbanistice generale ale localităților și a regulamentelor locale de urbanism, după caz;
- evidențele contabile în baza cărora sunt identificate plățile efectuate din bugetul de stat și/sau bugetul local;
- hotărârea consiliului local de aprobare a cofinanțării, după caz;
- devizul general, cu identificarea categoriilor de cheltuieli care se finanțează de la bugetul de stat și a celor suportate de unitatea administrativ-teritorială, aprobat prin hotărârea consiliului local.

Necesarul estimat de sume de la bugetul de stat pentru anul bugetar în curs și estimările pentru anii următori vor fi solicitate în conformitate cu tabelul „ANEXĂ la cererea de finanțare” care se regăsește în *ANEXA nr. 1* la normele metodologice aprobate prin H.G.R. nr. 1137/2023, pe care îl anexăm prezentei adrese în vederea completării.

De asemenea, vă anexăm un model de hotărâre de consiliu local care urmează să fie adoptată în vederea aprobării indicatorilor. În vederea adoptării acestei hotărâri este necesară solicitarea unei oferte de la prestator/prestatori de servicii de elaborare/actualizare PUG respectiv transpunere în format GIS a planului urbanistic general. În urma transmiterii devizului general conținând categoriile de cheltuieli care se finanțează de la bugetul de stat, acest deviz se va aproba prin hotărâre a consiliului local potrivit modelului pe care îl atașăm prezentei adrese.

Astfel, prin aceeași hotărâre a consiliului local vor fi aprobate atât indicatorii cât și devizul general, elemente prevăzute la art. 5 lit.a) și e) din H.G.R. nr. 1137/2023.

În conformitate cu prevederile art. 5 lit.b) și c) din H.G.R. nr. 1137/2023 este necesar să transmiteți odată cu solicitarea de finanțare toate contractele care au ca obiect elaborarea/actualizarea PUG și actele adiționale la acestea, indiferent dacă acestea sunt în curs de derulare la acest moment sau au fost deja încheiate.

De asemenea, va fi anexat orice document de plată prin care se face dovada decontării de la bugetul de stat a sumelor achitate prestatorilor serviciilor de elaborare/actualizare PUG, în cadrul contractelor de servicii menționate.

Facem mențiunea că în conformitate cu art. 6 alin.(1) din H.G.R. nr.1137/2023, cererea de finanțare întocmită de consiliile județene în baza solicitărilor de finanțare transmise de unitățile administrative-teritoriale va fi transmisă Ministerului Dezvoltării, Lucrărilor Publice și Administrației în termen de 30 de zile de la data intrării în vigoare a legii bugetului de stat.

Din acest motiv avem rugămintea la dvs. de a pregăti toate documentele menționate mai sus, astfel încât la momentul intrării în vigoare a legii bugetului de stat pe anul 2025, să poată fi adoptată hotărârea consiliului local de aprobare a indicatorilor și a devizului general și apoi transmise documentele necesare la Consiliul Județean Alba în vederea întocmirii cererii de finanțare.


La acest moment, dat fiind faptul că nu a fost aprobat bugetul de stat pe anul 2025, nu este cunoscut cuantumul creditelor de angajament necesare finanțării serviciilor de elaborare/actualizare PUG ale unităților administrative-teritoriale solicitante. În funcție de informațiile oficiale care vor fi transmise de către Ministerul Dezvoltării, Lucrărilor Publice și Administrației cu privire la acest aspect, vă vom ține la curent.

Pentru orice alte clarificări pe care le considerați necesare, vă rugăm să ne contactați pe adresa de mail amenajare.teritoriu@cjalba.ro.


Cu deosebit respect,

Alba Iulia, 23 ianuarie 2025

**PREȘEDINTE,
Ion DUMITREL**



Coordonator direcție	Vicepreședinte, Marius M. [Redacted]	
Direcția Amenajarea Teritoriului și Urbanism Compartiment: Amenajarea teritoriului, urbanism	Avizat Arhitect Amalia Minacia MARGINEAN	Ex. 1
Întocmit, Consilier, Vasiu Gabriel [Redacted]		



RAPORT DE AVIZARE

Comisia de specialitate nr. 1 - pentru programare, dezvoltare economico –socială, buget, administrația domeniului public și privat al comunei, agricultură, gospodărire comunală, protecția mediului, servicii și comerț, dezvoltare rurală și turism din cadrul Consiliului local, întrunită în ședința de comisie din data de 21.02.2025 în vederea avizării proiectului de hotărâre nr. **27/21.02.2025**, propus spre dezbatere de domnul Zilahi Florin Claudiu - primar, facem următoarele precizări:

Comisia de specialitate nr. 1 constată că proiectul de hotărâre nr. **27/21.02.2025** este întocmit în conformitate cu prevederile legale și au fost respectate condițiile de formă și de fond;

Date fiind cele de mai sus, comisia de specialitate nr. 1 a Consiliului Local Noșlac,

Avizează în varianta inițiatorului **PROIECTUL DE HOTĂRÂRE Nr. 27/21.02.2025** privind **aprobarea indicatorilor economici pentru transpunerea în format GIS a Planului Urbanistic General al comunei Noșlac**, proiect ce va fi înscris pe ordinea de zi a ședinței consiliului local din data de 24.02.2025.

Cvorumul de funcționare a ședinței comisiei noastre din data de 21.02.2025 este de 5 consilieri din nr. de 5 consilieri în funcție la prezenta comisie.

Acesta este avizul pe care îl dăm, îl susținem și îl semnăm prin reprezentanții noștri, onorabilii domni consilieri.


NR. CTR.	COMISIA NUMELE ȘI PRENUMELE	VOTURI PENTRU	VOTURI CONTRA	ABȚINERI
1..	Cadar Daniel – președinte			
2	Szekely Francisc – secretar			
3.	Haiduc Ioan - membru			
4	Mărginean Marcel-Sabin - membru			
5	Onișor Sergiu-Vasile – membru			

Prezentul aviz favorabil/~~nefavorabil~~ a fost dat cu un nr. de 5 voturi pentru.

Pentru 5 contra — abțineri —.

PREȘEDINTE COMISIE

Cadar Daniel



SECRETAR COMISIE

Szekely Francisc



ROMÂNIA
JUDEȚUL ALBA
COMUNA NOȘLAC
CONSILIUL LOCAL

HOTĂRÂREA Nr. 27/24.02.2025

Privind aprobarea indicatorilor economici pentru transpunerea în format GIS a
Planului Urbanistic General al comunei Noșlac

Nr. crt.	Numele si prenumele Consilierilor	Felul votului si semnatura		
		Voturi pentru	Voturi contra	Abtineri
1.	CHIRILĂ VASILE ALIN			
2.	MĂRGINEAN MARCEL SABIN			
3.	CADAR DANIEL			
4.	ONIȘOR SERGIU VASILE			
5.	CHELEMEN VASILE STELIAN			
6.	KUPAN ANDREI-SORIN			
7.	HAIDUC IOAN			
8.	IUONUȚ ADRIAN			
9.	SZEKELY FRANCISC			
10.	FEHER JOZSEF-ATTILA			
11.	RODEAN NICOLAE			

Hotărârea Nr. 25/24.02.2025 a fost adoptată astfel:

Voturi pentru 10, voturi contra —, abtineri —

PREȘEDINTE,
R



SECRETAR GENERAL,
ILEA MELINDA IMOLA