

ROMÂNIA  
JUDEȚUL ALBA COMUNA NOSLAC  
PRIMARUL COMUNEI NOSLAC

Noslac, nr. 78, comuna Noslac , județul Alba, tel./fax: 0258/889101, primarianoslac@yahoo.com

**PROIECT DE HOTĂRÂRE NR. 16/03.02.2025**

Privind aprobarea documentației de alipire a imobilelor din Cărțile Funciare 73998, 73999, 74000, având nr. cad. 73998, 73999, 74000, într-un singur lot și înscrierea în Cartea Funciară a lotului nou-format în favoarea UAT Noșlac

Consiliul Local al comunei Noșlac, județul Alba, întrunit în ședință publică ordinară la data de .....

**Având în vedere:**

- Referatul de aprobare nr. 483/03.02.2025, întocmit de inițiatorul proiectului de hotărâre, primarul comunei Noșlac, dl. Zilahi Florin Claudiu;
- referatul de specialitate nr. 521/04.02.2025 elaborat de Popa Viorel, consilier la cabinetul primarului, cu atribuții pe reglementarea fondului funciar;
- Memoriul tehnic în vederea alipirii imobilelor din Cărțile Funciare 73998, 73999, 74000, înregistrată la Primăria Comunei Noșlac sub nr. 476/03.02.2025, elaborată de ing. Ardelean Maria, persoană juridică autorizată de A.N.C.P.I.;
- avizul comisiei de specialitate nr. 1 din cadrul Consiliului Local al comunei Noșlac;

**În considerarea prevederilor:**

- Art. 10 alin. (2), art. 24 alin. (1) și alin. (3) și art. 41 alin (5) din Legea nr. 7/1996 - Legea cadastrului și a publicității imobiliare;
- Art. 18 și art. 72 din Ordinul ANCPI nr. 600/2023 - privind aprobarea Regulamentului de avizare, recepție și înscriere în evidențele de cadastru și carte funciară;
- Art. 286 alin (1) și alin (4), din O.U.G. nr. 57/2019 privind Codul administrativ;  
În temeiul art. 129 alin. (2) lit. c) corob. cu alin (6) lit. c), art. 136 și art. 139 alin. (3) și art. 196 alin. (1) lit. a) din Ordonanța de urgență a Guvernului nr. 57/2019 privind codul administrativ, cu modificări și completări,

**HOTĂRĂȘTE:**

**Art. 1** Se aprobă alipirea imobilelor cu nr. cad. 73998, 73999, 74000, într-un singur lot, rezultând o suprafață de 9900 mp., având categoria de folosință arabil.

**Art. 2** Se aprobă înscrierea în cartea funciară a imobilului rezultat după alipire, conform Plan de amplasament și delimitare a imobilului cu propunerea de alipire, întocmită de ing. Ardelean Maria, persoană juridică autorizată de A.N.C.P.I.

**Art. 3** Prezenta hotărâre poate fi atacată în condițiile stabilite de Legea nr. 554/2004 a contenciosului administrativ, actualizată.

**Art. 4** Cu ducerea la îndeplinire a prevederilor prezentei hotărâri, se însărcinează Primarul comunei Noșlac, dl. Zilahi Florin Claudiu, precum și personalul din aparatul de specialitate al Primarului cu atribuții privind reglementarea fondului funciar.

Prezenta hotărâre se comunică: Instituției Prefectului – Județul Alba, Primarului comunei Noșlac, OCPI Alba – BCPI Aiud, dosar ședință.

Publicitatea hotărârii se va asigura prin afișare la sediul Primăriei și publicare pe pagina de internet [www.primarianoslac.ro](http://www.primarianoslac.ro).

Inițiator,

Primar, Zilahi Florin Claudiu,




AVIZEAZĂ PENTRU LEGALITATE,

SECRETAR GENERAL,

Ilea Melinda Imola



## MEMORIU TEHNIC



- 1. Adresă imobil:** loc. Noșlac, extravilan, jud. Alba
- 2. Tipul lucrării:** Documentație tehnică în vederea obținerii Hotărârii de Consiliu Local Alipire imobile din CF 73998, 73999, 74000 Noslac într-un singur lot.
- 3. Suprafata planului supus receptiei:** 9900 mp.
- 4. Scurta prezentare a scopului întocmirii si/sau a situatiei tehnice si juridice /istoricul:**  
Prezenta documentatie are ca scop alipirea imobilelor din CF 73998, CF 73999 si CF 74000 Noșlac avand numerele cad. 73998, 73999, 74000, într-un singur lot.  
Imobilele sunt constituite din teren în suprafațe de : CF 73998- 3600mp, CF 73999-3400mp, CF 74000-2900mp, categoria de folosinta: arabil având proprietar pe UAT Noșlac.

*Prin prevederile art. 880 din Legea nr. 287 / 2009 cu completările și modificările ulterioare, a Legii nr. 7 / 1996 – Legea cadastrului și a publicității imobiliare, republicată cu modificările și completările ulterioare, ale Ordinului Directorului General al Agenției Naționale de Cadastru și Publicitate Imobiliară nr. 700 / 2014 cu modificările și completările ulterioare și ale OUG NR. 57/2019, privind CODUL ADMINISTRATIV.*

### SE PROPUNE SPRE HOTĂRÂRE

*Art. 1 Parcelarea într-un singur lot a Cartilor Funciare nr. 73998, 73999, 74000 – Noșlac astfel:*

- *Lotul 1: avand categoria de folosinta arabil cu suprafata de 9900 mp.*

*Art. 2 Solicita O.C.P.I. ALBA – B.C.P.I. AIUD – Serviciul Publicitate Imobiliara, inscrierea in Cartea Funciara in favoarea UAT Noslac a lotului format la art. 1, astfel:*

- *Lotul 1: avand categoria de folosinta arabil cu suprafata de 9900 mp.*

*Art. 3 Serviciul public comunitar pentru cadastru si agricultura si Serviciul administrarea domeniului public si privat din subordinea Consiliului Local NOSLAC vor duce la indeplinire sarcinile din prezenta hotarare.*

### 5. Descrierea generală a operațiunilor efectuate în faza de documentare a lucrării, localizarea și identificarea imobilului, descrierea construcției:

#### ➤ *Operatiuni in faza de documentare a lucrarii*

In faza de documentare pentru efectuarea lucrarii s-au desfasurat urmatoarele operatiuni:

- studierea documentelor puse la dispozitie de catre solicitant si stabilirea actelor necesare pentru întocmirea documentatiei cadastrale si anume: CF 73998, CF 73999, CF 74000 Noșlac.
- consultarea arhivei OCPI/BCPI Alba/Aiud in scopul verificării stării imobilului si a vecinatatilor acestuia.
- stabilirea datei de efectuare a lucrarilor in teren. Proprietarul este: **Maria Ardelean**

#### ➤ *Localizarea si identificarea imobilului:*

Imobilele avand nr. cad. 73998, 73999, 74000 inscrise in CF 73998 Noslac, CF 73999 Noslac si CF 74000 Noslac sunt situate in extravilanul loc. Noșlac, jud. Alba, avand urmatorii vecini: la N – nr. cad. 73882 , la E – nr. cad. 73875, nr. cad. 73995, nr. cad. 73996, la S – P 1738, la V – nr. cad. 74001.

Imobil neimprejmuit.

Digitally signed by Maria Ardelean  
Date: 2024.11.29.19:15:38+02:00



Se propune alipirea celor trei imobile într-un singur lot astfel:

Lot 1 = 9900 mp;

Actele în baza cărora se întocmeste actualul dosar:

- Actul de proprietate asupra terenului: Carte funciara 73998 Noșlac, Carte funciara 73999 Noșlac, Carte funciara 74000 Noșlac
- Declarație

#### 6. Operațiuni de specialitate realizate:

- pentru efectuarea măsurătorilor topo-cadastrale, s-a folosit ca metodă de lucru, metoda cinematică în timp real (RTK)
- ridicarea detaliilor planimetrice s-au determinat în mod cinematic prin metoda RTK – cinematic în timp real prin utilizarea în timp real de corecții diferențiate provenind de la stația de referință integrată în RGN – GNSS și de la serviciul specializat ROMPOS.
- măsurătorile s-au efectuat în prezența proprietarului cu GPS LEICA GS08 pe dublă frecvență.
- s-a determinat din coordonate suprafața analitică a parcelei
- s-au calculat punctele radiate, coordonatele au fost determinate în sistemul de proiecție Stereo 70, iar cotele în sistemul Marea Neagră 1975;
- încadrarea în sistemul de coordonate al proiecției Stereo70 s-a realizat cu ajutorul GPS LEICA GS08 cu dublă frecvență.

Data întocmirii: noiembrie 2024



Semnatura și stampila:  
Ing. Ardelean Maria

Maria Ardelean

Digitally signed by Maria Ardelean

Date: 2024.11.29 10:15:38 +02:00



**Oficiul de Cadastru și Publicitate Imobiliară ALBA**  
**Biroul de Cadastru și Publicitate Imobiliară Aiud**

Localitate: Aiud, Str. Cuza Voda, nr. 14, cod postal 515200, tel. 0258861405

Nr. cerere	46326
Ziua	01
Luna	11
Anul	2024

**Extras de Plan Cadastral de Carte Funciară**  
**pentru**  
**Imobil număr cadastral 74987 / UAT Noșlac**

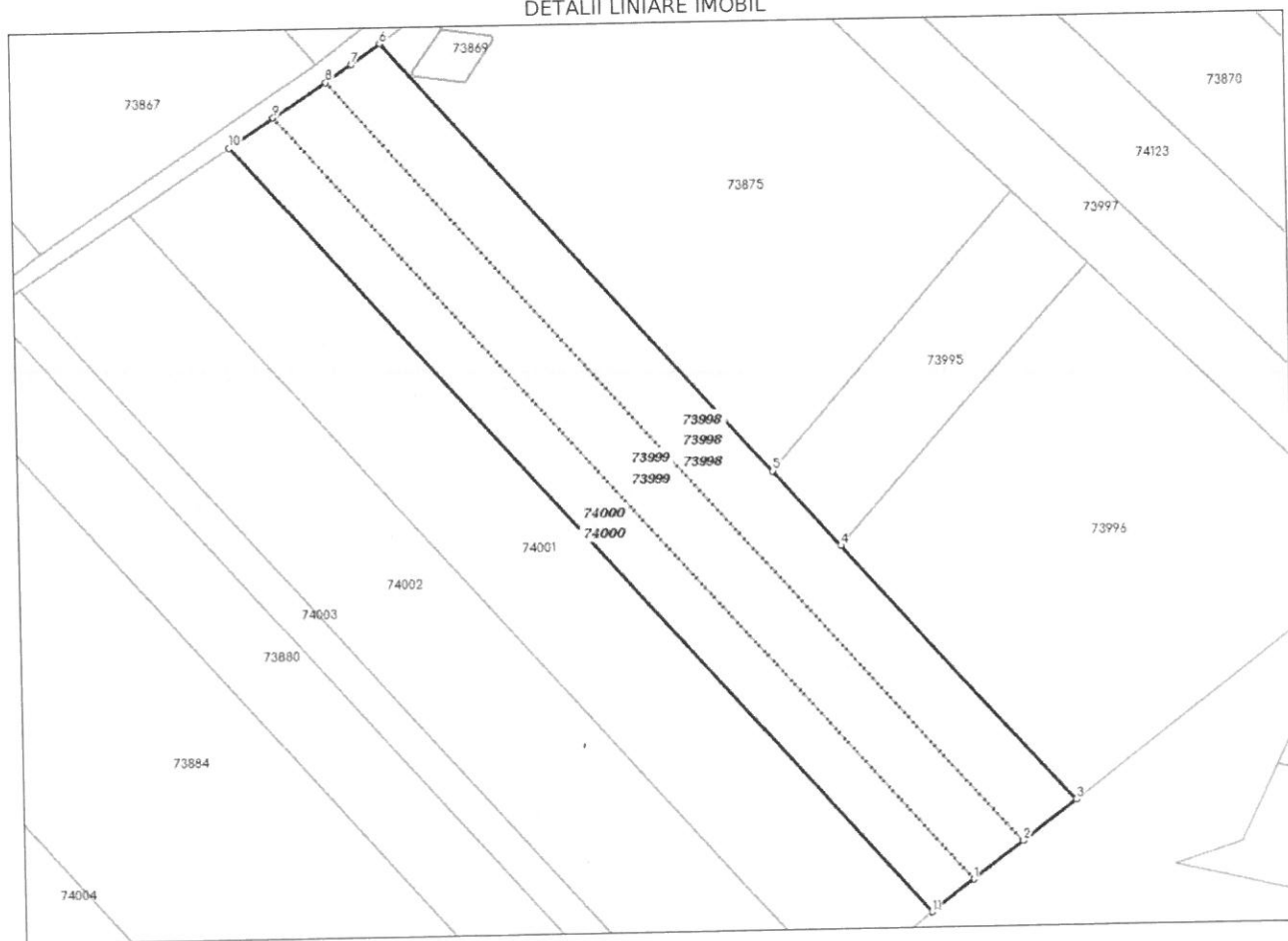
TEREN Extravilan  
 Adresa: Jud. Alba

Comuna/Oraș/Municipiu: Noșlac


Nr. cadastral	Suprafața măsurată	Observații / Referințe
74987	9900	Imobil neîmprejmuit

\* Suprafața este determinată în planul de proiecție Stereo 70.

DETALII LINIARE IMOBIL



**Incadrare in zonă  
scara 1:2000**



## Date referitoare la teren

Crt	Categoria de folosință	Intra vilan	Suprafața (mp)	Tarla	Parcelă	Observații / Referințe
1	arabil	NU	9.900		1735	
	<b>TOTAL:</b>		<b>9.900</b>			

## Date referitoare la construcții

Crt	Numar	Destinație construcție	Supraf. (mp)	Situație juridică	Observații / Referințe
Imobilul nu are in componență construcții					

## Lungime Segmente

1) Valorile lungimilor segmentelor sunt obținute din proiecție în plan.

Punct început	X / Y	Punct sfârșit	X / Y	Lungime segment (m)
1	423.987,379 547.460,941	2	423.998,729 547.469,685	14.327
2	423.998,729 547.469,685	3	424.010,799 547.478,984	15.237
3	424.010,799 547.478,984	4	423.958,21 547.538,798	79.645
4	423.958,21 547.538,798	5	423.942,776 547.556,352	23.374
5	423.942,776 547.556,352	6	423.854,715 547.656,51	133.365
6	423.854,715 547.656,51	7	423.848,168 547.651,878	8.02
7	423.848,168 547.651,878	8	423.842,065 547.647,871	7.301
8	423.842,065 547.647,871	9	423.829,994 547.639,946	14.439
9	423.829,994 547.639,946	10	423.819,743 547.633,216	12.264
10	423.819,743 547.633,216	11	423.977,74 547.453,514	239.282
11	423.977,74 547.453,514	1	423.987,379 547.460,941	12.169

\*\* Lungimile segmentelor sunt determinate în planul de proiecție Stereo 70 și sunt rotunjite la 1 milimetru.

\*\*\* Distanța dintre puncte este formată din segmente cumulate ce sunt mai mici decât valoarea 1 milimetru.

Pentru acest imobil există înregistrate următoarele documentații cadastrale neînscrise în cartea funciară:

Nr Crt	Numar cerere	Data cerere	Termen eliberare	Obiect cerere
1	46326	01.11.2024	12.11.2024	Dezmembrare/Comasare

Ca urmare a soluționării cererii nr. 46326 înregistrată la data de 01.11.2024, s-a propus înscrierea imobilului în urma alipirii următoarelor imobile:

Nr Crt	Identificator electronic	Suprafata (mp)	Adresa
1	73998	3600	Jud. Alba
2	73999	3400	Jud. Alba
3	74000	2900	Jud. Alba

Certific că informațiile din prezentul extras sunt conforme cu datele din planul cadastral de carte funciară al OCPI ALBA la data: 01-11-2024

Situația prezentată poate face obiectul unor modificări ulterioare, în condițiile Legii cadastrului și publicității imobiliare nr. 7/1996, republicată.

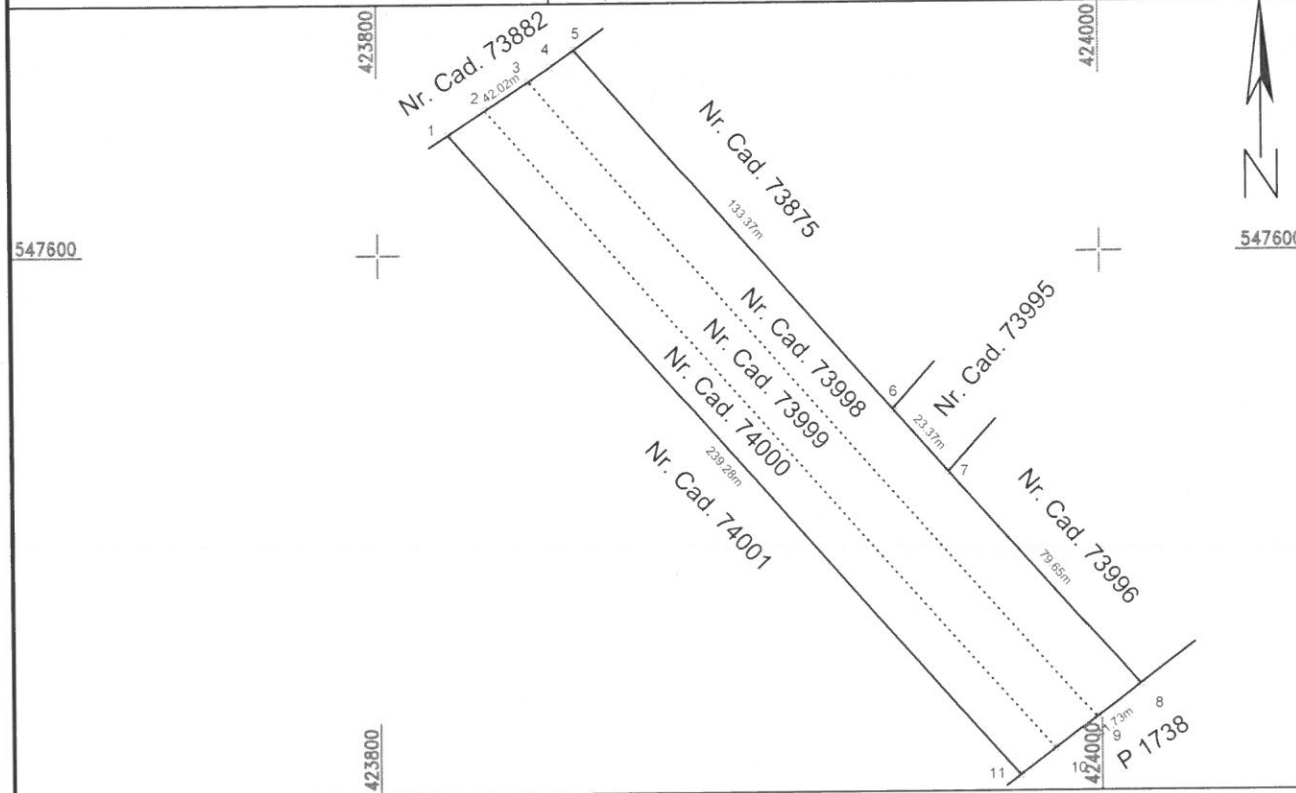
Consilier/Inspector de specialitate,

**Mariana Irina MAXIM**

# Plan de amplasament si delimitare a imobilului cu propunerea de alipire

Scara 1:2000

Nr. cadastral	Suprafata masurata a imobilului (mp)	Adresa imobilului
	9900	com. Noșlac, extravilan, jud. Alba
Nr. Carte Funciara		Unitate Administrativ Teritoriala (UAT)
		NOȘLAC



Tabel de miscare parcelara pentru alipire imobil

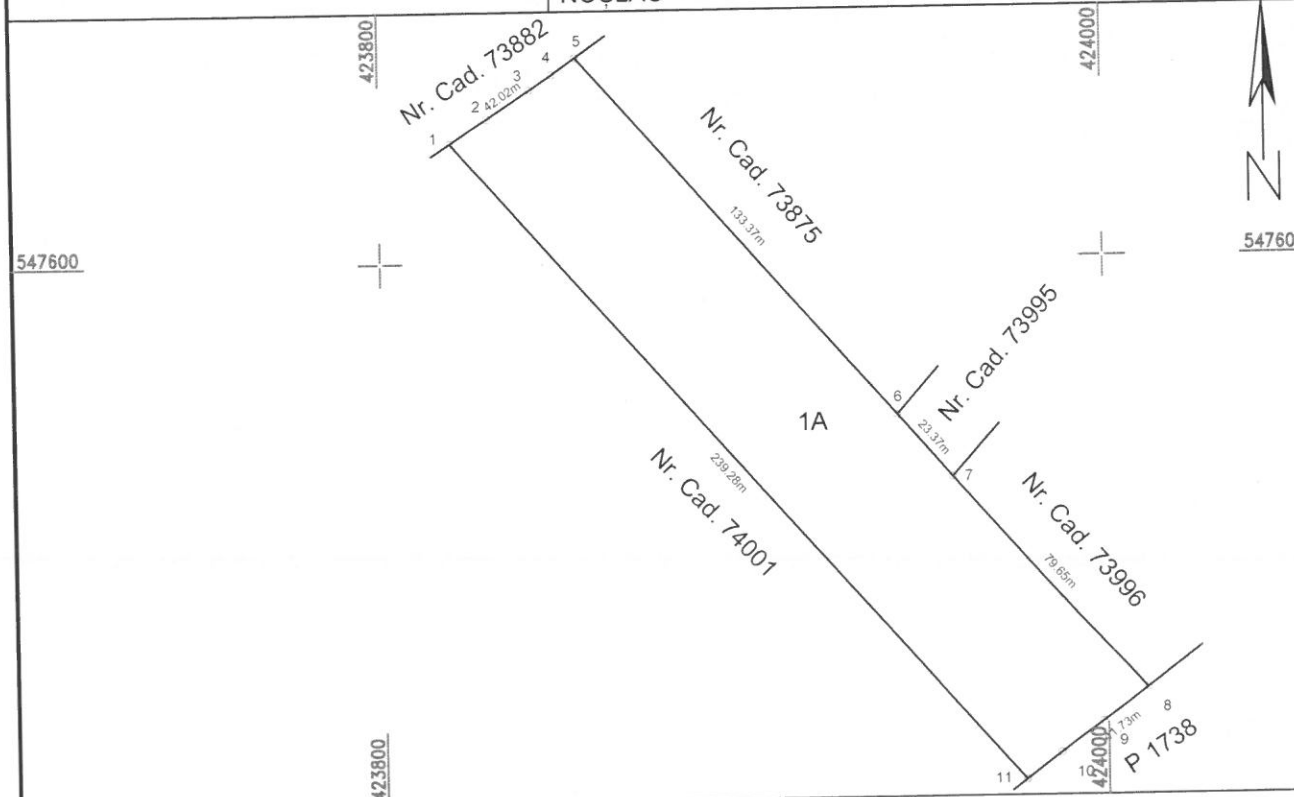
Situatia actuala (inainte de alipire)				Situatia viitoare (dupa alipire)			
Nr. cad.	Suprafata [mp]	Categ. folosinta	Descrierea imobilului	Nr. cad.	Suprafata [mp]	Categ. folosinta	Descrierea imobilului
73998	3600	Arabil	Imobil neimprejmuit		9900	Arabil	Imobil neimprejmuit
73999	3400	Arabil	Imobil neimprejmuit				
74000	2900	Arabil	Imobil neimprejmuit				
Total	9900			Total	9900		

<p style="text-align: center;"><b>Executant:</b></p> <p>Executant: ing. ARDELEAN MARIA Aut. Seria RO-CJ-F nr. 0309</p> <p>Confirm executarea masuratorilor la teren, corectitudinea intocmirii documentatiei cadastrale si corespunderea la planurile cadastrale</p> <p style="text-align: center;">Date: 2024.10.31 19:05:11 +02:00</p> <p style="text-align: center;">Semnatura si stampila</p> <p style="text-align: center;">Date: 23.10.2024</p>	<p style="text-align: center;"><b>Inspector</b></p> <p>Confirm introducerea imobilului in baza de date integrata si atribuirea numarului cadastral</p> <p style="text-align: center;">Semnatura si parafa</p> <p style="text-align: center;">Mariana Irina Maxim</p> <p style="text-align: center;">Data .....</p> <p>Stampila BCPI</p> <p style="font-size: small; text-align: right;">Semnat digital de Mariana Irina Maxim Data: 2024.11.01 11:48:24 +0200</p>
---	---

# Plan de amplasament si delimitare a imobilului

Scara 1:2000

Nr. cadastral	Suprafata masurata a imobilului (mp)	Adresa imobilului
	9900	com. Noșlac, extravilan, jud. Alba
Nr. Carte Funciara		Unitate Administrativ Teritoriala (UAT)
		NOȘLAC



A. Date referitoare la teren

Nr. parcela	Categorie de folosinta	Suprafata (mp)	Mentii
1	A	9900	Imobil neimpregmuit
Total		9900	

B. Date referitoare la constructii

Cod	Destinatia	Supraf. construita la sol (mp)	Mentii
Total			

Suprafata totala masurata a imobilului = 9900 mp  
 Suprafata din act = 9900 mp

<p>Executant:</p> <p><b>Maria Ardelean</b>                  Nr. Sala RO C.I.F. nr. 0309                  Confirm executarea masuratorilor la teren                  corectitudine in conformitate cu documentatiile cadastrale                  si corespondenta acestora cu realitatea din teren</p> <p><b>MARIA ARDELEAN</b>                  Semnatura si stampila                  Data: 23.10.2024</p>	<p>Inspector</p> <p>Confirm introducerea imobilului in baza de date integrata si atribuirea numarului cadastral</p> <p><b>Mariana Irina Maxim</b>                  Semnat digital de Mariana Irina Maxim                  Data: 2024.11.01 11:48:42 +02:00</p> <p>Semnatura si parafa                  Data .....</p> <p>Stampila BCPI</p>
---	--



**Oficiul de Cadastru și Publicitate Imobiliară ALBA**  
**Biroul de Cadastru și Publicitate Imobiliară Aiud**  
Adresa: Localitate: Aiud, Str. Cuza Voda, nr. 14, cod postal 515200, tel.  
0258861405

Nr.cerere	46326
Ziua	01
Luna	11
Anul	2024

## REFERAT DE ADMITERE

(Alipire imobile)

Domnului/Doamnei COMUNA NOSLAC  
Domiciliul Loc. Noslac, Str PRINCIPALA, Nr. 78, Jud. Alba

Referitor la cererea inregistrată sub numărul **46326** din data **01-11-2024**, vă informăm:

Imobilele:

- 1) **73998** situat in Jud. Alba, UAT Noșlac avand suprafața măsurată 3600 mp;
- 2) **73999** situat in Jud. Alba, UAT Noșlac avand suprafața măsurată 3400 mp;
- 3) **74000** situat in Jud. Alba, UAT Noșlac avand suprafața măsurată 2900 mp;

Au fost alipite, rezultand imobilul cu numărul cadastral 74987, situat in Jud. Alba, UAT Noșlac având suprafața măsurată 9900 mp

Certific că informațiile din prezentul extras sunt conforme cu datele din planul cadastral de carte funciară al OCPI ALBA la data: 01-11-2024.

Situația prezentată poate face obiectul unor modificări ulterioare, in condițiile Legii cadastrului și a publicității imobiliare nr. 7/1996, republicată, cu modificările și completările ulterioare.

**Inspector**  
**Mariana Irina MAXIM** Mariana Irina  
Maxim

Semnat digital de Mariana  
Irina Maxim  
Data: 2024.11.01 11:49:16  
+02'00'

**ROMÂNIA**  
**JUDEȚUL ALBA**  
**COMUNA NOȘLAC**  
**PRIMAR**

**Nr. 483/03.02.2025**

**REFERAT DE APROBARE**

Privind aprobarea documentației de alipire a imobilelor din Cărțile Funciare 73998, 73999, 74000, având nr. cad. 73998, 73999, 74000, într-un singur lot și înscrierea în Cartea Funciară a lotului nou-format în favoarea UAT Noșlac

În considerarea prevederilor:

- art. 10 alin. (2), art. 24 alin. (1) și alin. (3) și art. 41 alin (5) din Legea nr. 7/1996 - Legea cadastrului și a publicității imobiliare;
- Art. 18 și art. 72 din Ordinul ANCPI nr. 600/2023 - privind aprobarea Regulamentului de avizare, recepție și înscriere în evidențele de cadastru și carte funciară;
- Art. 286 alin (1) și alin (4), din O.U.G. nr. 57/2019 privind Codul administrativ;

Văzând Documentația tehnică în vederea alipirii imobilelor din Cărțile Funciare 73998, 73999, 74000, înregistrată la Primăria Comunei Noșlac sub nr. 476/03.02.2025, elaborată de ing. Ardelean Maria, persoană juridică autorizată de A.N.C.P.I.,

În considerarea necesității emiterii actelor de proprietate pentru imobilele care aparțin persoanelor fizice validate conform Legii nr. 18/1991, am inițiat proiect de hotărâre în vederea alipirii CF 73998 – în suprafață de 3600 mp, 73999 - în suprafață de 3400 mp, 74000-Noșlac în suprafață de 2900, situat dpdv administrativ în extravilanul localității Noșlac.

PRIMAR,

ZILAHİ FLORIN CLAUDIU



**ROMÂNIA**  
**JUDEȚUL ALBA**  
**COMUNA NOȘLAC**

521/04.02.2025

### **REFERAT DE SPECIALITATE**

La proiectul de hotărâre privind aprobarea alipirii a trei loturi, având categoria de folosință arabil, înscris în Cartile Funciare nr. 73998, 73999 și 74000 – Noșlac, precum și înscrierea în Cartea Funciară a lotului nou format

Conform prevederilor art. 879-880 din legea nr. 287/2009 privind Codul Civil, republicată, cu modificările și completările ulterioare, "Imobilul înscris în cartea funciara se poate modifica prin alipiri, dacă mai multe imobile alaturate se unesc într-un singur imobil sau dacă se adaugă o parte dintr-un imobil la un alt imobil ori, după caz, se mărește întinderea acestuia. Operațiunile de modificare a imobilului înscris în cartea funciara, prin alipiri sau dezlipiri, au caracter material și nu implică nici un transfer de proprietate."

Potrivit art. 25 din Legea nr. 7/1996 a cadastrului și a publicității imobiliare, republicată, cu modificările și completările ulterioare, "Proprietarii unor imobile învecinate, în vederea unei mai bune exploatare a acestora, pot să le alipească într-un imobil, în baza unei documentații cadastrale și a actului autentic, întocmit în condițiile legii. Actele de alipire și dezlipire a imobilelor înscrise în cartea funciara se încheie în forma autentică."

Conform Ordinului nr. 700/2014 privind aprobarea Regulamentului de avizare, recepție și înscriere în evidențele de cadastru și carte funciara, cu modificările și completările ulterioare, "un imobil poate fi modificat prin alipiri sau dezlipiri. Aceste operațiuni de modificare a imobilului au caracter material și nu implică nici un transfer de proprietate. Modificările care intervin prin operațiunile de alipire/dezlipire se fac pe baza unor documentații cadastrale recepționate de biroul teritorial și a consimțământului proprietarului exprimat în scris, în formă autentică sau, după caz, prin hotărâre judecătorească definitivă. În caz de alipire/dezlipire imobilele rezultate primesc numere cadastrale noi și se transcriu în cărți funciare noi. Cărțile funciare din care provin imobilele alipite/dezlipite se închid, neputând fi redeschise pentru noi înscrieri".

Având în vedere necesitatea înscrierii dreptului de proprietate asupra a unor parcele în suprafață de 6600 mp și 5000 mp în favoarea numitei Blejdea Elena, mostenitoare a Blejdea Maria, conform TP nr. 9234/991, în Cartile Funciare nr. 73998, 73999 și 74000 – Noșlac, amplasate în locul numit popular „Sub Coasta”, pentru motivul că, urmare a lucrărilor de cadastrare sistematică au fost cuprinse în rezerva UAT Comuna Noșlac, se propune alipirea într-un singur lot a imobilelor înscrise în CF 73998 - 3600mp, CF 73999 - 3400mp, CF 74000 - 2900mp, sub următoarea formă:

- Lotul 1: având categoria de folosință arabilă cu suprafața de 9900 mp.


Totodată, se propune depunerea documentației la O.C.P.I. Alba – B.C.P.I. Aiud – Serviciul Publicitate Imobiliară, în vederea înscrierii în Cartea Funciară, în favoarea UAT Noșlac, a lotului nou format, astfel:

- Lotul 1: având categoria de folosință arabilă cu suprafața de 9900 mp.

Având în vedere cele expuse mai sus, supun dezbaterii Consiliului local Noșlac documentația de parcelare a imobilului identificat mai sus, operațiune din care vor rezulta două loturi cadastrale care vor fi înscrise în CF noi în favoarea Comunei Noșlac, în administrarea Consiliului local al Comunei Noșlac, documentație întocmită de ing. Ardelean Maria, prin PFA Topograf Ardelean M. Maria, ce se va constitui în anexa la hotărâre.

Întocmit,





### RAPORT DE AVIZARE

**Comisia de specialitate nr. 1** - pentru programare, dezvoltare economico -socială, buget, administrația domeniului public și privat al comunei, agricultură, gospodărire comunală, protecția mediului, servicii și comerț, dezvoltare rurală și turism din cadrul Consiliului local, întrunită în ședința de comisie din data de 11.02.2025 în vederea avizării proiectului de hotărâre nr. **16/03.02.2025**, propus spre dezbateri de domnul Zilahi Florin Claudiu - primar, facem următoarele precizări:

Comisia de specialitate nr. 1 constată că proiectul de hotărâre nr. **16/03.02.2025** este întocmit în conformitate cu prevederile legale și au fost respectate condițiile de formă și de fond;

Date fiind cele de mai sus, comisia de specialitate nr. 1 a Consiliului Local Noșlac, **Avizează** în varianta inițiatorului **PROIECTUL DE HOTĂRÂRE Nr. 16/03.02.2025** privind **aprobarea documentației de alipire a imobilelor din Cărțile Funciare 73998, 73999, 74000, având nr. cad. 73998, 73999, 74000, într-un singur lot și înscrierea în Cartea Funciară a lotului nou-format în favoarea UAT Noșlac**, proiect ce va fi înscris pe ordinea de zi a ședinței consiliului local din data de 12.02.2025.

Cvorumul de funcționare a ședinței comisiei noastre din data de 11.02.2025 este de 5... consilieri din nr. de 5 consilieri în funcție la prezenta comisie.

Acesta este avizul pe care îl dăm, îl susținem și îl semnăm prin reprezentanții noștri, onorabilii domni consilieri.

NR. CTR.	COMISIA NUMELE ȘI PRENUMELE	VOTURI PENTRU	VOTURI CONTRA	ABȚINERI
1..	Cadar Daniel – președinte			
2	Szekely Francisc – secretar			
3.	Haiduc Ioan - membru			
4	Mărginean Marcel-Sabin - membru			
5	Onișor Sergiu-Vasile – membru			

Prezentul aviz favorabil/nefavorabil a fost dat cu un nr. de 5 voturi pentru.

Pentru 5 contra — abțineri —.

PREȘEDINTE COMISIE  
Cadar Daniel

SECRETAR COMISIE  
Szekely Francisc



HOTĂRÂREA Nr. 17/12.02.2025

Privind aprobarea documentației de alipire a imobilelor din Cărțile Funciare 73998, 73999, 74000, având nr. cad. 73998, 73999, 74000, într-un singur lot și înscrierea în Cartea Funciară a lotului nou-format în favoarea UAT Noșlac

Nr. crt.	Numele și prenumele Consilierilor	Felul votului și semnatura		
		Voturi pentru	Voturi contra	Abtineri
1.	CHIRILĂ VASILE ALIN			
2.	MĂRGINEAN MARCEL SABIN			
3.	CADAR DANIEL			
4.	ONIȘOR SERGIU VASILE			
5.	CHELEMEN VASILE STELIAN			
6.	KUPAN ANDREI-SORIN			
7.	HAIUC IOAN			
8.	IUNUȚ ADRIAN			
9.	SZEKELY FRANCISC			
10.	FEHER JOZSEF-ATTILA			
11.	RODEAN NICOLAE			

Hotărârea Nr. 17/12.02.2025 a fost adoptată astfel:

Voturi pentru 11, voturi contra —, abtineri —

PRESEDINTE DE SEDINTA,

[Redacted Signature]

SECRETAR GENERAL,

ILEA MELINDA IMOLA

[Redacted Signature]

